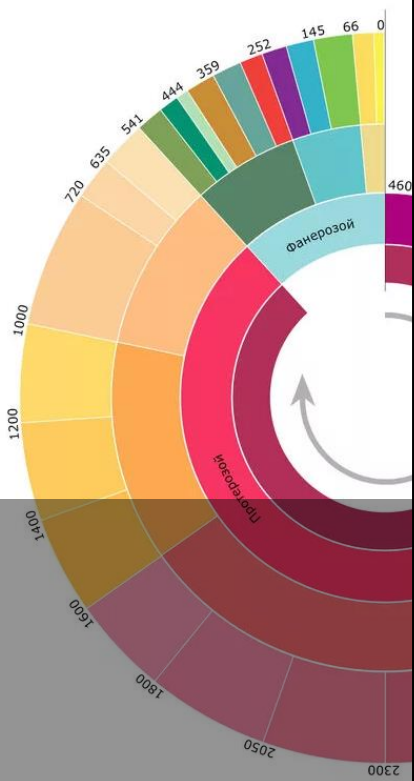


Геология уақыты!



«Time Geology» ЖШС
Геология, геофизика, экология саласындағы
қызметтер.

timegeo.kz

Сіздің міндеттеріңіз –
біздің шешімдеріміз!



Жобалау / Геология / Геофизика / Геодезия / Экология / Бұрғылау / Аналитика / Консалтинг

Біз туралы

«Time Geology» ЖШС Қазақстанда жоғары тиімді геологиялық барлау қызметтерін ұсынатын геологиялық барлау компаниясы.

Компания жұмыс істеп тұрған тау-кен және өңдеу кәсіпорындары үшін де, жаңа жобалар үшін де қызметтердің кең спектрін ұсынады.

Қызмет көрсету кезінде біз объектілерді геологиялық зерттеу тәжірибесін кешенді түсінуді қолданамыз.

Персоналдың геологиялық барлау, геофизика, экология, ғылыми-зерттеу жұмыстарын жобалау және жүргізу саласында кәсіби қызмет көрсетуде көп жылдық тәжірибесі бар.


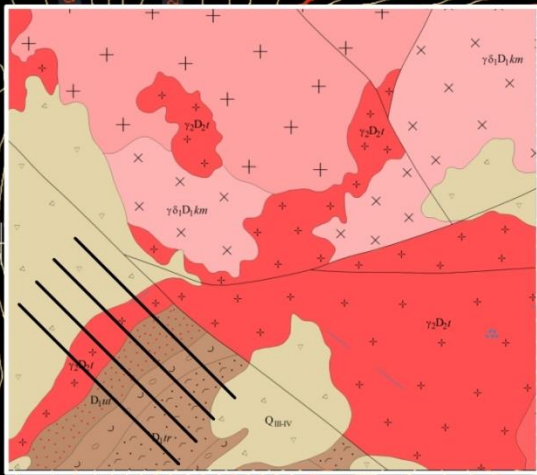
ГБЖ
тиімді
әдістерін
енгізу

Кешенді
шешімдер

ГБЖ мерзімдері
мен шығындарды
қысқарту

Жобалау / Геодезия / Геология / Геофизика / Экология





Жобалау / Геология / Геофизика / Геодезия / Экология / Бұрғылау / Аналитика / Консалтинг

Жобалау

Біздің компания ҚПҚ-ға лицензия ресімдеген жер қойнауын пайдаланушылар үшін барлау жоспарын жасау саласында қызметтер ұсынады.

Барлау жоспарын құрудағы ең маңыздысы лицензия алынған учаскені зерттеу болып табылады. Әрі қарай зерттеуден жұмыстың барлық қажетті түрлері мен көлемі құрылады: геология, топо-геодезия, геофизика, гидрогеология, экология, еңбекті қорғау және қауіпсіздік техникасы.

Біздің компанияда геология, геофизика, экология саласында үлкен тәжірибесі бар мамандар штаты бар. Біз экономикалық шығындарды, ең бастысы, егер ол учаскеде болса, кен минералдануын анықтау мүмкіндігін азайту үшін заманауи инновациялардың барлық әдістерін қолданамыз.

ЖКЭІ (жобаны кешенді – экономикалық іске асыру) – бұрғылау, тау-кен және аналитикадағы үнемдеу!

Тапсырыс
беруші

Time


Geology
компаниясы

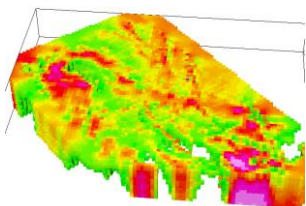

Стандарт

ЖКЭІ

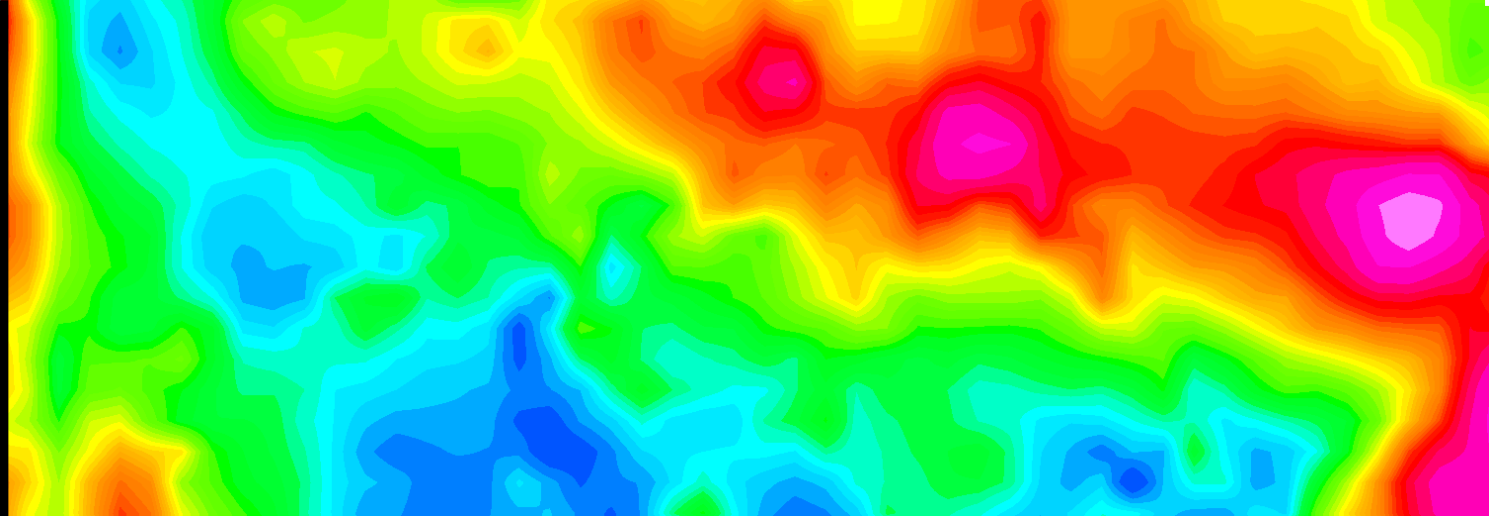
Барлау жоспары

Үнемдеу





**Геофизикалық
деректерді
өңдеу және
түсіндіру**



Жобалау / Геология / Геофизика / Геодезия / Экология / Бұрғылау / Аналитика / Консалтинг

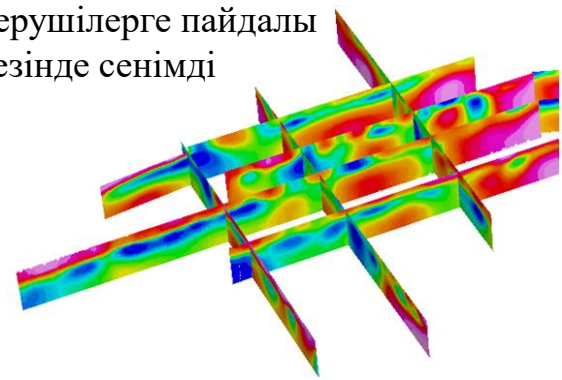
Геофизика

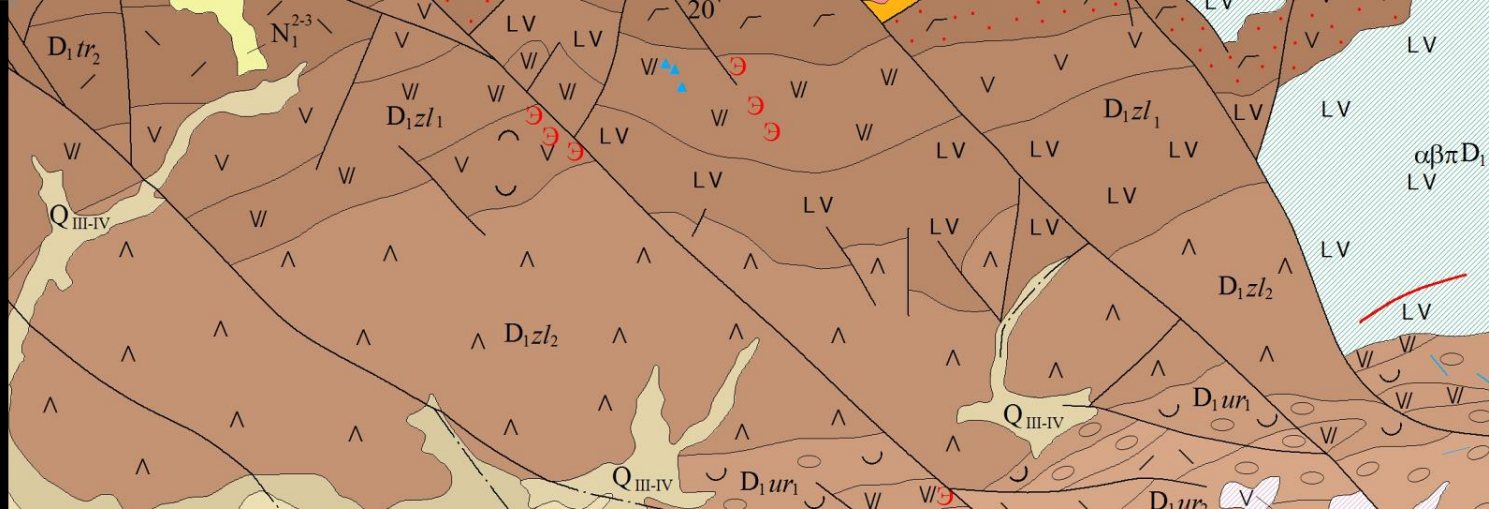
Біздің компания геофизикалық қызметтердің кең спектрін ұсынады:

- ✓ Жоғары дәлдіктегі магниттік барлау
- ✓ Жоғары дәлдіктегі гравитарлау
- ✓ Электр барлау (импульстік әдістер, ПТ)
- ✓ Сейсикалық барлау
- ✓ Георадарлық зерттеулер
- ✓ ҚПК және гидрогеологиядағы ҰГЗ

Озық геофизикалық жұмыстарды жүргізу тапсырыс берушілерге пайдалы қазбалардың барлық түрлерін іздестіру және барлау кезінде сенімді және жедел ақпарат алуға кепілдік береді:

- ✓ алтын және сирек жер металдарын
- ✓ полиметалл және темір-марганец кендерін
- ✓ жер асты суларын
- ✓ құрылыс материалдарын





Жобалау / Геология / Геофизика / Геодезия / Экология / Бұрғылау / Аналитика / Консалтинг



Геология

Дала жұмыстары:

- ✓ Литохимиялық түсірілім
- ✓ Іздеу бағыттары
- ✓ Бұрғылау жұмыстарын геологиялық сүйемелдеу
- ✓ Тау-кен үңгу жұмыстарын геологиялық сүйемелдеу
- ✓ Жынысөзектің фотоқұжаттамасы

Жобалау және камералдық жұмыстар саласындағы қызметтер:

- ✓ Геологиялық деректер базасын құру және оны сүйемелдеу
- ✓ Тарихи материалдарды, геологиялық есептерді бағалау
- ✓ Геологиялық-геофизикалық деректерді түсіндіру
- ✓ Геологиялық-геофизикалық деректерді қайта түсіндіру
- ✓ ҰГЗ деректерін түсіндіру
- ✓ Жобалық құжаттаманы (барлау жоспарларын) әзірлеу



**Камералдық жұмыстар.
Стандарттар бойынша
есептерді
құрастыру
және дайындау.**



Жобалау / Геология / Геофизика / Геодезия / Экология / Бұрғылау / Аналитика / Консалтинг

Топо-геодезия

Жер үсті топо-геодезия саласындағы қызметтер:

- ✓ Бөлу жұмыстары
- ✓ Геофизикалық бейіндерді дайындау
- ✓ Ұңғымаларды, арықтарды, коммуникациялард байланыстыру
- ✓ Топографиялық түсірілім

Аэрофототүсірілім:

Аэрофототүсірілім - бұл аумақты 400 метр биіктіктен ұшқышсыз жүйелермен суретке түсіру. Түсірілім кәсіби толық кадрлы фотоаппаратпен ҰҰА көмегімен жүзеге асырылады. Технологияның топографиялық карталарды құру процедурасын жеңілдетуге, алынған материалды көрнекі етуге, далалық жұмыстардың уақытын едәуір қысқартуға және ақыр соңында құнын төмендетуге көмектесетін бірқатар даусыз артықшылықтары бар.



Сандық аэрофотосуреттер
Сандық ортофотопландар
Сандық модельдер
Сандық карталар мен
жоспарлар
3D модельдеу



Экологиялық жобалау

және нормалау

ҚОӘБ - қоршаған ортаға әсерді бағалау.

Бұл процедура қоршаған ортаға әсер етудің барлық аспектілерінен сіздің жоспарланған іс-әрекетіңізді сипаттайды: ол ауаға, суға, топыраққа қалай әсер етеді, белгілі бір жағдайлар туындаған кезде экологиялық және экономикалық тәуекелдер есептеледі.

Біздің компания жоспарланған өндірістік қызметтің қоршаған ортаға әсерін бағалау нәтижелерін сипаттайтын құжаттаманы әзірлеуші болып табылады.

Біздің мамандар көп жылдық жұмыс тәжірибесінің арқасында ҚОӘБ рәсімінен өту мәселелерінде ҚР заңнамасының барлық мерзімдері мен талаптарын сақтауға мүмкіндік береді

ҚОӘБ / ШРШ / ШРТ / ҚҚНЖ



ЭРА

все остальное - игрушки...






Бұрғылау

Бұрғылау жұмыстары сенімді геологиялық ақпарат алуға бағытталған күрделі процесті білдіреді. Геологиялық барлау ұңғымаларын бұрғылау геологиялық зерттеулердің барлық кезеңдерінде жүзеге асырылады. Геологиялық-түсіру жұмыстарында таяз карталық ұңғымалар бұрғыланады; пайдалы қазбалар кен орындарын іздеуде – жалғыз ұңғымалар; бағалау және барлау сатысында кен денелерін контурлау және егжей-тегжейлі зерттеу үшін ұңғымалар желісі қолданылады.

Бұрғылау жұмыстарының келесі түрлерін көрсетеміз:

- ✓ Қатты пайдалы қазбаларға арналған геологиялық барлау ұңғымаларын бағаналы бұрғылау
- ✓ Жынысөзекті үздіксіз шығарумен бұрғылау
- ✓ Инженерлік-геологиялық бұрғылау
- ✓ Гидрогеологиялық ұңғымаларды бұрғылау





Жобалау / Геология / Геофизика / Геодезия / Экология / Бұрғылау / Аналитика / Консалтинг

Химия-аналитикалық зертхана

Біздің компания Қарағандыдағы аккредиттелген жетекші химия-талдау зертханаларымен тығыз ынтымақтастықта жұмыс істейді.

Ынтымақтастық тұрақты негізде тапсырыстарды көрсетілген мерзімде орындауға, жедел талдауларды орындауға мүмкіндік береді.

Қызметтің негізгі бағыттары:

- ✓ Толық сынама дайындау циклі
- ✓ Физика-химиялық талдаулар
- ✓ Спектрлік талдау
- ✓ Топырақты физика-механикалық сынау

Зертханалық зерттеу объектілері:

- ✓ су (табиғи - жерасты, жер үсті; ауыз су; ағынды су)
- ✓ топырақ, жер және түпкі шөгінділер
- ✓ топырақ, жер және түпкі шөгінділер
- ✓ өсімдік тектес сынамалар



«Time Geology» ЖШС лицензиялары

Экология, геологиялық барлау саласындағы жұмыстарды жүргізуге лицензиялар.

Лицензияның нөмірі мен берілген күні 07.07.2022 ж. 22012698

Лицензияланатын қызмет түрінің кіші түрі (лері)


Инженерлік-геологиялық және инженерлік-гидрогеологиялық жұмыстар, оның ішінде

- ✓ Топырақты далалық зерттеулер, гидрогеологиялық зерттеулер
- ✓ Геофизикалық зерттеулер, алдын ала барлау және түсіру

Инженерлік-геодезиялық жұмыстар, оның ішінде:

- ✓ Жобалау мен құрылысқа арналған топографиялық жұмыстар (1:10000-нан 1:200-ге дейінгі масштабта түсіру, сондай-ақ жерасты коммуникациялары мен құрылыстарын түсіру, жердегі желілік құрылыстар мен олардың элементтерін қадағалау және түсіру)
- ✓ Инженерлік-геологиялық қазбаларды, геофизикалық және басқа да іздестіру нүктелерін байланыстыра отырып, табиғатқа көшіруге байланысты геодезиялық жұмыстар - Геодезиялық орталықтарды құру және қалау
- ✓ Жоспарлы-биіктік түсірілім желілерін құру

Қоршаған ортаны қорғау саласындағы жұмыстарды орындау және қызметтер көрсету. Бөлінбейтін, 1-класс



22012698



Страница 1 из 2

ПРИЛОЖЕНИЕ К ЛИЦЕНЗИИ

Номер лицензии 22012698

Дата выдачи лицензии 07.07.2022 года

Подпись(ы) лицензируемого вида деятельности

- Инженерно-геологические и инженерно-гидрогеологические работы, в том числе
 - Полевые исследования грунтов, гидрогеологические исследования
 - Геофизические исследования, рекогносцировка и съемка
- Инженерно-геодезические работы, в том числе:
 - Топографические работы для проектирования и строительства (съемки в масштабах от 1:10000 до 1:200, в том числе съемки подземных коммуникаций и сооружений, трассирование и съемка наземных линейных сооружений и их элементов)
 - Геодезические работы, связанные с парированием в натуре с привязкой инженерно-геологических выработок, геофизических и других точек измерений
 - Построение в масштабе геодезических планов
 - Создание планово-высотных съемочных сетей

(исполненное подпись лицензирующего вида деятельности в соответствии с Законом Республики Казахстан «О регулировании внутреннего рынка»)

Лицензиат
Товарищество с ограниченной ответственностью "Time Geology"
101200, Республика Казахстан, Карагандинская область, Сарыя Г.А., г. Сарыя, улица Чкалова, дом № 39, 2, БИН: 220640000708

(полное наименование, местонахождение, бизнес-идентификационный номер юридического лица и тип лица иностранного юридического лица), бизнес-идентификационный номер физического или предпринимателя иностранного юридического лица - в случае отсутствия бизнес-идентификационного номера у юридического лица (наименование физического лица, отчество (в случае наличия), паспортный номер физического лица)

Производственная база
Карагандинская область, г.Караганда, район Олжас Бөкейхан, уч. кв. 079, стр-4 10;
(местонахождение)

Особые условия действия лицензии
(в соответствии со статьей 36 Закона Республики Казахстан «О регулировании внутреннего рынка»)

Лицензиар
Государственное учреждение "Управление государственного архитектурно-строительного контроля Карагандинской области", Акмат Карагандинской области.
(полное наименование органа, выдавшего разрешение к лицензии)



22013825



Страница 1 из 2

ПРИЛОЖЕНИЕ К ЛИЦЕНЗИИ

Номер лицензии 025079

Дата выдачи лицензии 25.07.2022 года

Подпись(ы) лицензируемого вида деятельности

- Проектирование проектирование, проектирование для I категории хозяйственной и иной деятельности
(исполненное подпись лицензирующего вида деятельности в соответствии с Законом Республики Казахстан «О регулировании внутреннего рынка»)

Лицензиат
Товарищество с ограниченной ответственностью "Time Geology"
101200, Республика Казахстан, Карагандинская область, Сарыя Г.А., г. Сарыя, улица Чкалова, дом № 39, 2, БИН: 220640000708
(полное наименование, местонахождение, бизнес-идентификационный номер юридического лица и тип лица иностранного юридического лица), бизнес-идентификационный номер физического или предпринимателя иностранного юридического лица - в случае отсутствия бизнес-идентификационного номера у юридического лица (наименование физического лица, отчество (в случае наличия), паспортный номер физического лица)

Производственная база
г. Караганда, пр-т Бузар-Жирар, д. 48а, п.д. 3.8 - 786 - 429 - 4695
(местонахождение)

Особые условия действия лицензии
(в соответствии со статьей 36 Закона Республики Казахстан «О регулировании внутреннего рынка»)

Лицензиар
Республиканское государственное учреждение «Комитет экологического регулирования и контроля Министерства экологии, геологии и природных ресурсов Республики Казахстан», Министерство экологии, геологии и природных ресурсов Республики Казахстан.
(полное наименование органа, выдавшего разрешение к лицензии)


Руководитель
Умаров Ермег Касымалиевич
(фамилия, имя, отчество (в случае наличия))


Номер приложения
001

Срок действия
25.07.2022

Дата выдачи приложения
г.Нур-Султан

Место выдачи
г.Нур-Султан





СВИДЕТЕЛЬСТВО
О ПОСТАНОВКЕ НА РЕГИСТРАЦИОННЫЙ УЧЕТ
ПО НАЛОГУ НА ДОБАВЛЕННУЮ СТОИМОСТЬ

Настоящее свидетельство выдано в соответствии с Кодексом Республики Казахстан "О налогах и других обязательных платежах в бюджет" (Налоговый кодекс)

Товарищество с ограниченной ответственностью "Time Geology"

ИНН/БИН 220640000708

и подтверждает его постановку на регистрационный учет по налогу на добавленную стоимость

с 15 февраля 2023 года

Наименование и БИН органа государственных доходов, осуществившего постановку на регистрационный учет по налогу на добавленную стоимость

УГД по г.Сарыя

БИН 941240000649


Настоящее свидетельство применяется во всех предусмотренных законодательством Республики Казахстан случаях

Дата формирования 15 февраля 2023 г.
Серия 30001 № 1018151

Подпись прикладного сервера: O=КГДМФ РК, OU=BN141040004756

«Time Geology» ЖШС ҚКС төлеуші болып табылады.

Геология уақыты!



Қауіпсіздік / Сапа / Инновация



Заңды мекенжайы:

Қарағанды облысы,
Саран қ., 101200,
Чкалов көшесі, 39 үй, 2 пәтер
БСН: 220640000708



Компанияның кеңсесі:

Қарағанды облысы,
Қарағанды қ.
Ермеков көшесі, 26, 4-пәтер

timegeo@mail.ru

www.timegeo.kz

+7 (701) 884-43-05

+7 (708) 436-05-44 (WhatsApp)