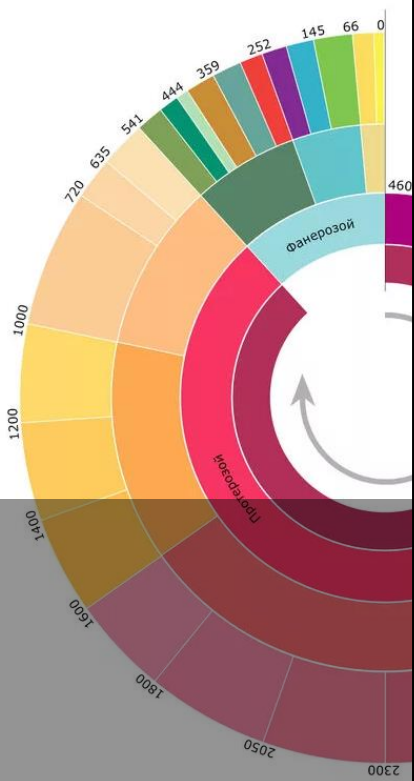


Время геологии!



ТОО «Time Geology»
Услуги в области геологии, геофизики, экологии.

timegeo.kz

Ваши задачи –
наши решения!



Проектирование | Геология | Геофизика | Геодезия | Экология | Бурение | Аналитика | Консалтинг

О Нас

ТОО «Time Geology» - геологоразведочная компания, предоставляющая высокоэффективные геологоразведочные услуги в Казахстане.


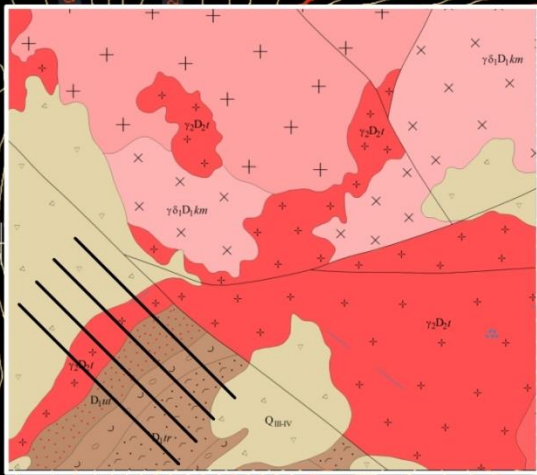
Компания оказывает широкий спектр услуг как для действующих горнодобывающих и перерабатывающих предприятий, так и для новых проектов.

При оказании услуг мы используем комплексное понимание практики геологического изучения объектов.

Персонал имеет многолетний опыт в предоставлении профессиональных услуг в геологоразведке, геофизики, экологии, в области проектировании и проведении научно исследовательских работ.

Проектирование / Геодезия / Геология / Геофизика / Экология





Проектирование | Геология | Геофизика | Геодезия | Экология | Бурение | Аналитика | Консалтинг

Проектирование

Наша компания предлагает услуги в области составления плана разведки для недропользователей оформивших лицензию на ТПИ.

Самым важным при составлении плана разведки является изученность участка по которому получена лицензия. Из изученности далее складываются все необходимые виды и объемы работ: геология, топо-геодезия, геофизика, гидрогеология, экология, охрана труда и техника безопасности.

Наша компания обладает штатом специалистов с огромным опытом работы в геологии, геофизики, экологии. Мы применяем все способы современных инноваций для уменьшения экономических затрат, и главное, возможности обнаружения рудной минерализации если она имеется на участке.

КЭРП (комплексно – экономическая реализация проекта) – экономия в бурении, горных работах и аналитики!

Заказчик

Компания

Time
Geology

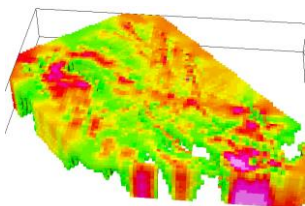

Стандарт

КЭРП

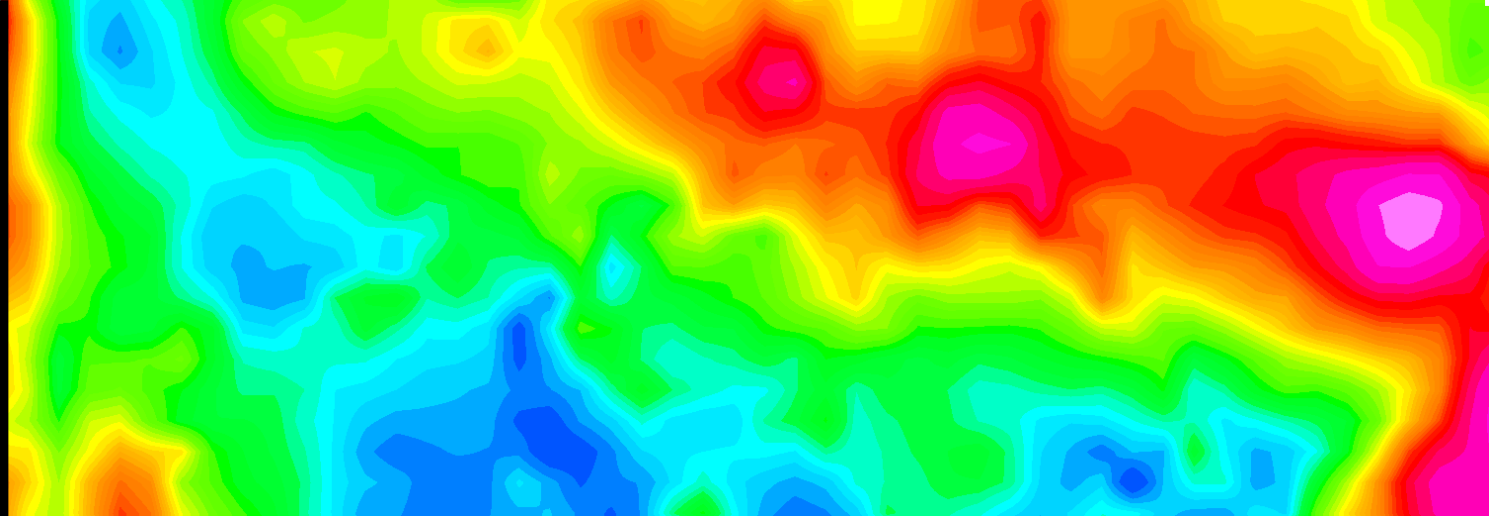
План разведки

ЭКОНОМИЯ





**Обработка
и интерпретация
геофизических
данных**



Проектирование | Геология | Геофизика | Геодезия | Экология | Бурение | Аналитика | Консалтинг

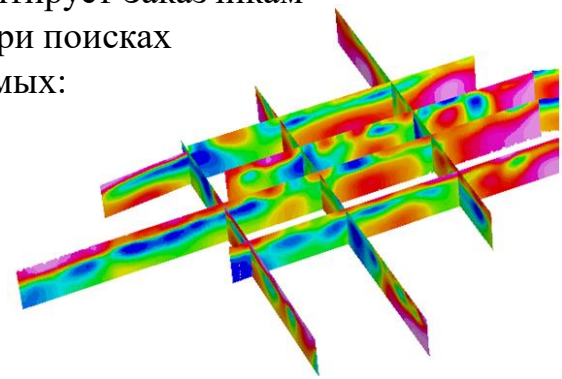
Геофизика

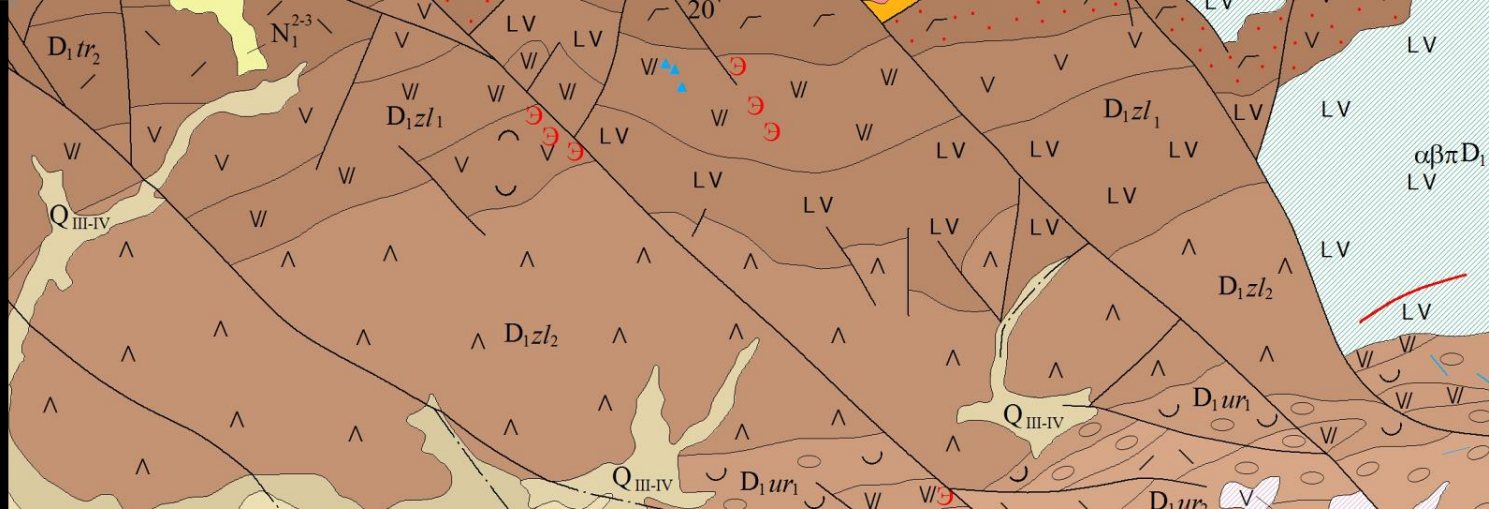
Наша компания предлагает широкий спектр геофизических услуг:

- ✓ Высокоточная магниторазведка
- ✓ Высокоточная гравиразведка
- ✓ Электроразведка (импульсные методы, ВП)
- ✓ Сейсморазведка
- ✓ Георадарные исследования
- ✓ ГИС на ТПИ и гидрогеологию

Проведение опережающих геофизических работ гарантирует Заказчикам получение достоверной и оперативной информации при поисках и разведке практически всех видов полезных ископаемых:

- ✓ золота и редкоземельных металлов
- ✓ полиметаллических и железомарганцевых руд
- ✓ подземных вод
- ✓ строительных материалов





Проектирование | Геология | Геофизика | Геодезия | Экология | Бурение | Аналитика | Консалтинг



Геология

Полевые работы:

- ✓ Литохимическая съемка
- ✓ Поисковые маршруты
- ✓ Геологическое сопровождение буровых работ
- ✓ Геологическое сопровождение горнопроходческих работ
- ✓ Фотодокументация керна

Услуги в области проектирования и камеральных работ:

- ✓ Создание геологической базы данных и ее сопровождение
- ✓ Оценка исторических материалов, геологических отчетов
- ✓ Интерпретация геолого-геофизических данных
- ✓ Переинтерпретация геолого-геофизических данных
- ✓ Интерпретация данных ГИС
- ✓ Разработка проектной документации (планов разведки)



**Камеральные работы.
Подготовка и
составления
отчетов по стандартам.**



Проектирование | Геология | Геофизика | Геодезия | Экология | Бурение | Аналитика | Консалтинг

Топо-геодезия

Услуги в области наземной топо-геодезии:

- ✓ Разбивочные работы
- ✓ Подготовка геофизических профилей
- ✓ Привязка скважин, канав, коммуникаций
- ✓ Топографическая съемка

Аэрофотосъемка:

Аэрофотосъемка – это фотосъемка территории беспилотными системами с высоты до 400 метров. Съемка выполняется с помощью БПЛА профессиональным полнокадровым фотоаппаратом. У технологии есть ряд неоспоримых преимуществ, которые помогли упростить процедуру создания топографических карт, сделать получаемый материал более наглядным, заметно сократить сроки выполнения полевых работ и в конце концов уменьшить стоимость.





Экологическое и проектирование и нормирование

ОВОС – оценка воздействия на окружающую среду.

Данная процедура со всех ракурсов влияния на окружающую среду описывает вашу планируемую деятельность: как она воздействует на воздух, воду, почву, просчитываются экологические и экономические риски при наступлении тех, либо иных обстоятельств.

Наша компания является разработчиком документации, описывающей результаты оценки воздействия на окружающую среду намечающейся производственной деятельности.

Наши специалисты, благодаря многолетнему опыту работ позволят соблюсти все сроки и требования Законодательства РК в вопросах прохождения процедуры ОВОС.

ОВОС / ПДВ / ПДС / ПНОО

ЭРА

все остальное - игрушки...





Бурение


Буровые работы представляют сложный процесс направленный на получение достоверной геологической информации. Бурение геологоразведочных скважин осуществляется на всех стадиях геологических исследований. На геологосъемочных работах бурят неглубокие картировочные скважины; на поисках месторождений полезных ископаемых – одиночные скважины; на стадии оценки и разведки применяют сеть скважин для оконтуривания и детального изучения рудных тел.

Оказываем следующие виды буровых работ:

- ✓ Колонковое бурение геологоразведочных скважин на твердые полезные ископаемые
- ✓ Бурение с непрерывным выносом керна
- ✓ Инженерно-геологическое бурение
- ✓ Бурение гидрогеологических скважин



PQ | HQ | NQ



Проектирование | Геология | Геофизика | Геодезия | Экология | Бурение | Аналитика | Консалтинг

Химико-аналитическая лаборатория

Наша компания работает в тесном сотрудничестве с аккредитованными ведущими химико-аналитическими лабораториями в Караганде.

Сотрудничество на постоянной основе позволяет выполнять заказы в указанные сроки, выполнять экспресс анализы.

Основные направления деятельности:

- ✓ Полный цикл пробоподготовки
- ✓ Физико-химические анализы
- ✓ Спектральный анализ
- ✓ Физико-механические испытания грунтов

Объекты лабораторных исследований:

- ✓ воды (природной - подземной, поверхностной; питьевой; сточной)
- ✓ почва, грунты и донные отложения
- ✓ почва, грунты и донные отложения
- ✓ пробы растительного происхождения



Лицензии ТОО «Time Geology»

Лицензии на производство работ в области экологии, геологоразведки.

Номер и дата выдачи лицензии 22012698 07.07.2022 г.

Подвид(ы) лицензируемого вида деятельности


Инженерно-геологические и инженерно-гидрогеологические работы, в том числе

- ✓ Полевые исследования грунтов, гидрогеологические исследования
- ✓ Геофизические исследования, рекогносцировка и съемка

Инженерно-геодезические работы, в том числе:

- ✓ Топографические работы для проектирования и строительства (съемки в масштабах от 1:10000 до 1:200, а также съемки подземных коммуникаций и сооружений, трассирование и съемка наземных линейных сооружений и их элементов)
- ✓ Геодезические работы, связанные с переносом в натуре с привязкой инженерно-геологических выработок, геофизических и других точек изысканий - Построение и закладка геодезических центров
- ✓ Создание планово-высотных съемочных сетей

Выполнение работ и оказание услуг в области охраны окружающей среды. Неотчуждаемая, класс 1



22012698



Страница 1 из 2

ПРИЛОЖЕНИЕ К ЛИЦЕНЗИИ

Номер лицензии 22012698

Дата выдачи лицензии 07.07.2022 год

Подвид(ы) лицензируемого вида деятельности

- Инженерно-геологические и инженерно-гидрогеологические работы, в том числе
 - Полевые исследования грунтов, гидрогеологические исследования
 - Геофизические исследования, рекогносцировка и съемка
- Инженерно-геодезические работы, в том числе:
 - Топографические работы для проектирования и строительства (съемки в масштабах от 1:10000 до 1:200, а также съемки подземных коммуникаций и сооружений, трассирование и съемка наземных линейных сооружений и их элементов)
 - Геодезические работы, связанные с переносом в натуре с привязкой инженерно-геологических выработок, геофизических и других точек изысканий
 - Построение и закладка геодезических центров
 - Создание планово-высотных съемочных сетей

(определение подвидов лицензируемого вида деятельности в соответствии с Законом Республики Казахстан «О регулировании иностранного подряда лицензируемого вида деятельности в соответствии с Законом Республики Казахстан «О регулировании и урегулировании»)

Лицензиат Товарищество с ограниченной ответственностью "Time Geology"
101200, Республика Казахстан, Карагандинская область, Сарыя Г.А., г. Сарыя, улица Чкалова, дом № 39, 2, БИН: 22064000708

(полное наименование, местонахождение, бизнес-идентификационный номер юридического лица и тип лица, идентификационный номер физического лица, бизнес-идентификационный номер физического лица или предпринимателя иностранного юридического лица - в случае отсутствия бизнес-идентификационного номера в идентификационной функции, код, отнесенный к случаю наличия, идентификационный идентификационный номер физического лица)

Производственная база Карагандинская область, г.Караганда, район Озканка Бейкыяй, уч. кв. 079, стр-4 10;

Особые условия действия лицензии в соответствии со статьей 36 Закона Республики Казахстан «О регулировании и урегулировании»

Лицензиар Государственное учреждение "Управление государственного архитектурно-строительного контроля Карагандинской области", Акмат Карагандинской области.
(полное наименование органа, выдávшего приложения к лицензии)



22013825



Страница 1 из 2

ПРИЛОЖЕНИЕ К ЛИЦЕНЗИИ

Номер лицензии 025079

Дата выдачи лицензии 25.07.2022 год

Подвид(ы) лицензируемого вида деятельности

- Проектирование проектирование, проектирование для I категории хозяйственной и иной деятельности
(определение подвидов лицензируемого вида деятельности в соответствии с Законом Республики Казахстан «О регулировании и урегулировании»)

Лицензиат Товарищество с ограниченной ответственностью "Time Geology"
101200, Республика Казахстан, Карагандинская область, Сарыя Г.А., г. Сарыя, улица Чкалова, дом № 39, 2, БИН: 22064000708

(полное наименование, местонахождение, бизнес-идентификационный номер юридического лица и тип лица, идентификационный номер физического лица, бизнес-идентификационный номер физического лица или предпринимателя иностранного юридического лица - в случае отсутствия бизнес-идентификационного номера в идентификационной функции, код, отнесенный к случаю наличия, идентификационный идентификационный номер физического лица)

Производственная база г. Караганда, пр-т Букар-Жирар, д. 48а, п.д. 3.8 - 786 - 429 - 4695
(местонахождение)

Особые условия действия лицензии в соответствии со статьей 36 Закона Республики Казахстан «О регулировании и урегулировании»

Лицензиар Республиканское государственное учреждение «Комитет экологического регулирования и контроля Министерства экологии, геологии и природных ресурсов Республики Казахстан», Министерство экологии, геологии и природных ресурсов Республики Казахстан.
(полное наименование органа, выдávшего приложения к лицензии)


Руководитель Умаров Ермег Касымалиевич
(фамилия, имя, отчество (в случае наличия))

Номер приложения 001

Срок действия

Дата выдачи приложения 25.07.2022


Место выдачи г.Нур-Султан



СВИДЕТЕЛЬСТВО О ПОСТАНОВКЕ НА РЕГИСТРАЦИОННЫЙ УЧЕТ ПО НАЛОГУ НА ДОБАВЛЕННУЮ СТОИМОСТЬ
Настоящее свидетельство выдано в соответствии с Кодексом Республики Казахстан «О налогах и других обязательных платежах в бюджет» (Налоговый кодекс)
Товарищество с ограниченной ответственностью "Time Geology"
ИНН/БИН 22064000708
и подтверждает его постановку на регистрационный учет по налогу на добавленную стоимость
с 15 февраля 2023 года
Наименование и БИН органа государственных доходов, осуществившего постановку на регистрационный учет по налогу на добавленную стоимость
УГД по г.Сарыя
БИН 94124000649
Настоящее свидетельство применяется во всех предусмотренных законодательством Республики Казахстан случаях
Дата формирования 15 февраля 2023 г. Серия 30001 № 1018151
Подпись прикладного сервера: O=КГДМФ РК, OU=BN141040004756

ТОО «Time Geology» является плательщиком НДС.

Время геологии!



Безопасность | Качество | Инновации



Юридический адрес:
Карагандинская область,
г. Сарань, 101200,
ул. Чкалова, дом 39, кв. 2
БИН: 220640000708



Офис компании:
Карагандинская область,
г. Караганда
ул. Ермакова 26, кв 4

timegeo@mail.ru
www.timegeo.kz
+7 (701) 884-43-05
+7 (708) 436-05-44 (WhatsApp)